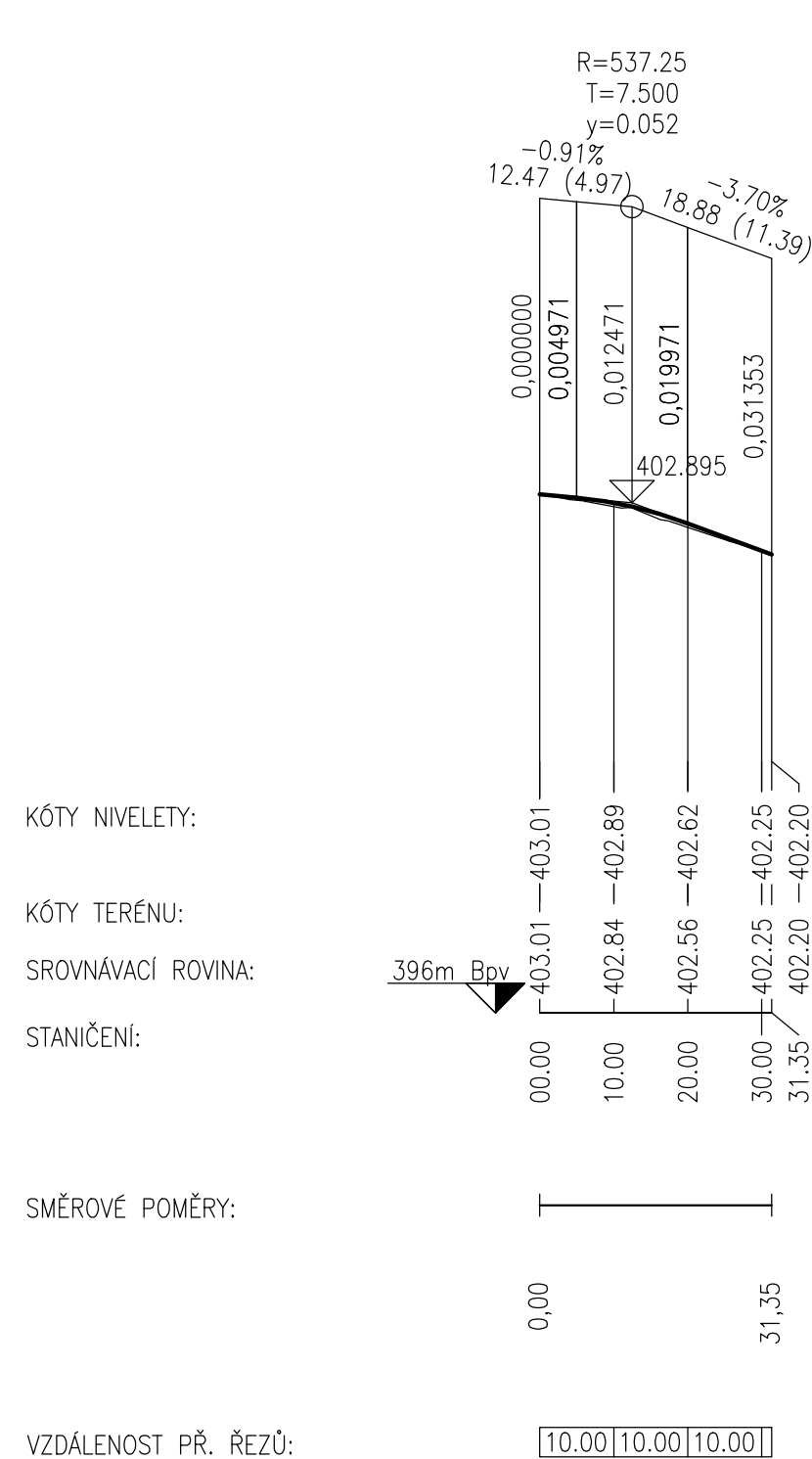


| | |
|---------------------|----------------|
| KRAJ: | PLZEŇSKÝ |
| KATASTRÁLNÍ ÚZEMÍ: | KLATOVY |
| DRUH POVRCHU ÚZEMÍ: | OSTATNÍ PLOCHA |

Podélný profil: PŘÍJEZD M 1:1000/100

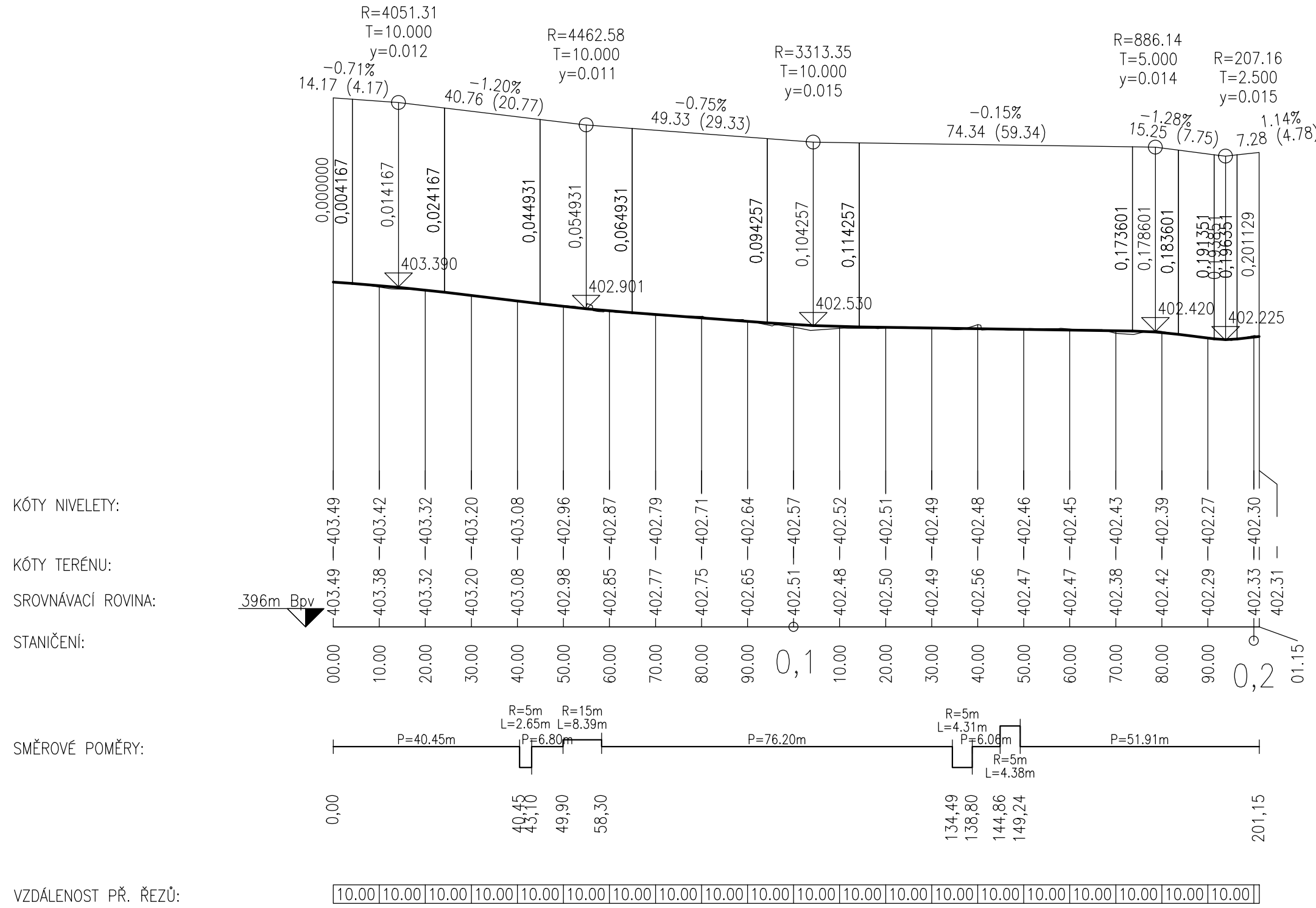
Rozsah: km 0,00000 - km 0,03135




| | |
|---------------------|----------------|
| KRAJ: | PLZEŇSKÝ |
| KATASTRÁLNÍ ÚZEMÍ: | KLATOVY |
| DRUH POVRCHU ÚZEMÍ: | OSTATNÍ PLOCHA |

Podélný profil: OSA NÁDVOŘÍ M 1:1000/100

Rozsah: km 0,00000 - km 0,20115



| | | | | | |
|------------------|--|------------------|------------------|---|--------------|
| VED. PROJEKTANT | ZODP. PROJEKTANT | VYPRACOVAL | KRESLIL |  K LETIŠTI 441/II, KLATOVY 339 01 tel.fax 376315118 kmacan@projekcds.cz | |
| ING. TOMÁŠ MACÁN | ING. TOMÁŠ MACÁN | ING. TOMÁŠ MACÁN | ING. TOMÁŠ MACÁN | | |
| KRAJ | PLZEŇSKÝ | KAT.ÚZEMÍ | KLATOVY | FORMÁT | A4 |
| OBJEDNATEL | SPRÁVA A ÚDRŽBA SILNIC PLZEŇSKÉHO KRAJE (SÚS PK) | | | DATUM | X/13 |
| AKCE | REKONSTRUKCE PŘÍSTUPOVÉ KOMUNIKACE A ODSTAVNÝCH PLOCH, VČETNĚ ODVODNĚNÍ NA STŘEDISKU V KLATOVECH | | | ÚČEL | PDPS |
| | | | | ČÍS.ZAKÁZKY | 4813 |
| | | | | MĚŘITKO | 1 : 1000/100 |
| OBSAH | PODÉLNÉ PROFILY SO101 NÁDVOŘÍ | | | ČÍS. PŘÍLOHY | ČÍS. KOPIE |
| | | | | | |